Купить квартиру за 900 000 рублей на Центральная улица, 61

Новгородская область, Центральная улица, 61

900 000 Р
29 032Р за м^2

31.00 м^2
Общая

2 из 2
Этаж

Продам квартиру в поселке п. Кневицы, ул. Первомайская, д. 6. (точный адрес Авито не видит) Состояние заходи и живи. Тихий и уютный поселок со своей развитой инфраструктурой. В посёлке есть железнодорожная станция Октябрьской железной дороги с которой легко добраться до Москвы и Петербурга. Один взрослый собственник. Без долгов и обременений. Под материнским капиталом и Дом РФ не была. Готов на удаленную сделку. Кадастровый номер квартиры: 53:05:0100104:533.

0 с 16.05.2025, обновлен 16.05.2025

Продавец: Собственник

Телефон: +79132116020

Характеристики

Количество комнат	1	Этаж	2
Этажей всего	2		

https://novgorodskaya-oblast.restate.ru/obj/prodazha-odnokomnatnoy-kvartiri-centralnaya-ulica-61-18231906742/













госуслуги

Сведения из Единого государственного реестра недвижимости Заявление №5456382069

Предоставляются в рамках Постановления Правительства Российской Федерации от 24.10.2011 № 861

Вид объекта	Помещение
Кадастровый номер	53:05:0100104:533

Сведения об основных характеристиках объекта недвижимости

Номер кадастрового квартала	53:05:0100104
Дата присвоения кадастрового номера	22.06.2012
Ранее присвоенный государственный учётный номер	Вид номера: Инвентарный номер, Номер: 277, Организация, присвоившая номер: Данные отсутствуют, Дата присвоения: Данные отсутствуют Вид номера: Инвентарный номер, Номер: 277/3-7-0, Организация, присвоившая номер: Данные отсутствуют, Дата присвоения: Данные отсутствуют Вид номера: Кадастровый номер, Номер: 53:05:1003060095:277/3-7-Ф:11:067-А, Организация, присвоившая номер: Данные отсутствуют, Дата присвоения: Данные отсутствуют
Адрес (местоположение)	Российская Федерация, Новгородская область, муниципальный округ Демянский, поселок Кневицы, улица Переяславская, дом 6, квартира 3
Номер, тип этажа	1 Этаж
Площадь, м²	31.3
Назначение	Жилое
Наименование	Квартира
Вид жилого помещения	Квартира
Кадастровая стоимость, руб	249460.36
Кадастровые номера иных объектов недвижимости, в пределах которых расположен объект недвижимости	53:05:0100104:320
Сведения о кадастровом инженере	Данные отсутствуют

ДОКУМЕНТ ПОДПИСАН ЭЛЕКТРОННОЙ ПОДПИСЬЮ
Сертификат: 0A0B0A0000000A0000000A0000000A
Владелец: Федоров Р.
Действителен с 15.05.2024 по 09.08.2024

ДОКУМЕНТ ПОДПИСАН ЭЛЕКТРОННОЙ ПОДПИСЬЮ
Сертификат: 0C0F0A1A0000000A0000000A
Владелец: Минцифры России
Действителен с 30.05.2024 по 22.08.2025

Лист 1 из 7

Данные актуальны на 21.04.2025

госуслуги

Сведения из Единого государственного реестра недвижимости Заявление №5456382069

Предоставляются в рамках Постановления Правительства Российской Федерации от 24.10.2011 № 861

Вид объекта	Помещение
Кадастровый номер	53:05:0100104:533
Сведения о включении объекта недвижимости в реестр объектов культурного наследия	Данные отсутствуют
Сведения о правообладателях	Данные отсутствуют
Сведения об отнесении жилого помещения к определённому виду жилых помещений специализированного жилищного фонда, к жилым помещениям найма в доме социального использования или найма в доме коммерческого использования	Данные отсутствуют
Статус записи об объекте недвижимости	Сведения об объекте недвижимости имеют статус "актуальные, ранее учтенные"
Особые отметки	Данные отсутствуют

Restate

GPS Map Camera
Кневицы, Новгородская Область, Россия
Центральная Ул., 60, Кневицы, Новгородская Область 175301, Россия
Lat 57.925824° Long 32.22398°
17/04/2025 02:06 PM GMT +03:00
Google
Restate